







- Märkused:**
1. Muud olemasolevad liikluskärgid, mis lähevad vastuollu antud ajutise sulgemieagse liiklusskeemiga, tuleb kinnikatta.
 2. Vajadusel korrigeerida liiklusskeem töötapil olukorra kohaseks.
 3. Vajadusel lisada objektile täiendavaid liikluskärgid.
 4. Ajutised liikluskärgid tuleb paigaldada nii, et nad on liiklejale üheselt mõistetavad ja arusaadavad.
 5. Tagada kogu sulgemise vältel ajutiste liikluskärgide püstiolek ja loetavus.
 6. Joonist lugeda märgitud numbrite järgi.
 7. Ajutise liikluskorralduse skeemkoostajal on vastutus tee haldajaga.
 8. Ajutisest liikluskorraldusest teavitada isikuid, keda sulgemine vahetult puudutab, eelkõige suletaval alal elavatel elanikel ja seal asuvad ettevõtted ja asutused.

- Lisa märkused:**
1. AKÖL: 210 autot ööpäevas (2022.a)
Sõiduaudot ja pakiaudot (%) 100
 2. Antud asulavälisel lõigul kehtib stationaarne kiirusepiirang 70 km/h.

LEPPEMÄRGID

 Ajutine liikluskärg
 Puurimine kinnisel meetodil
 Maakaabel
 Õhuliin

WAYMARK

Kadaka tee 44a, 12915, Tallinn,
 Telefon: +372 5285 852
 E-post: Info@waymark.ee

Koostas: Veronika Lehmus
 Kontrollis: Indrek Vähi

Tellija: Connecto Eesti AS
 Raido Külaots
 tel: +372 5348 9627

Projekti nimetus: SIDEVÖRGU PROJEKTEERIMINE JA EHITUS SAAREMAA VALLAS	Kuupäev 04.09.2023
Objekti asukoht: T21102 MUSTJALA - KIHELKONNA - TEHUMARDI KM 45.13 - 45.16, TIRIMETSA KÜLA, SAAREMAA VALD, SAARE MAAKOND	Töö nr: 23_134
Joonis: AJUTISE LIKLUSKORRALDUSKEEM	Joonis nr: [nr-leht] VL23134_1-1
Aluskaart: Maa-amet 2023	Möötkava: